



Extract of Ville de Port Saint Louis du Rhône

<http://www.portsaintlouis.fr/ppri,449>

PPRI

- Prévention des risques - Documents -

Publication date: mercredi 2 mars 2016

Copyright © Ville de Port Saint Louis du Rhône - Tous droits réservés






Arrêté de la préfecture


Arrêté approuvant l'établissement d'un plan de prévention des risques naturels prévisibles sur la commune de Port Saint Louis du Rhône (inondations par débordement du Rhône et submersion marine).



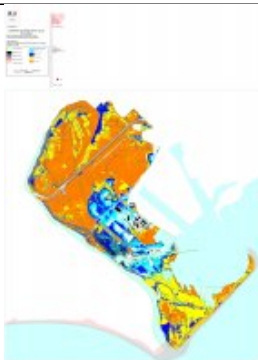
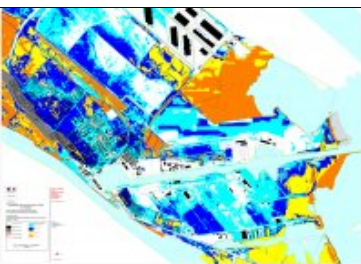


Arrêté du 21/06/2016

Rapport de présentation et cartographie de la Ville




Rapport de présentation	 PPRI Rapport de présentation
Règlement du PPRI	 PPRI Règlement
Carte de zonage commune	 PPRI Carte de zonage Commune
Carte de zonage ZOOM	 PPRI Carte de zonage ZOOM
Carte de zonage ESM	 PPRI Carte de zonage ESM

<p>Carte des côtes de référence</p>	 <p>PPRI Carte des côtes de référence</p>
-------------------------------------	---

Annexes

<p>Carte d'aléa Commune</p>	 <p>PPRI Carte d'aléa Commune</p>
<p>Carte d'aléa ZOOM</p>	 <p>PPRI Carte d'aléa ZOOM</p>
<p>Carte des enjeux</p>	 <p>PPRI Carte des enjeux</p>
<p>Etude CETE PPR Submersion marine</p>	
<p>Rapport et Annexes</p>	 <p>PPR Submersion Rapport et Annexes</p>

PPRI

PPRL Camargue E2 & annexes	 PPR Submersion Camargue et Annexes
Etude EGIS RHONE	
Rapport	 ETUDE EGIS RHONE : Rapport
Cartographie	 ETUDE EGIS RHONE : Cartographie

PS:

Le rapport et les conclusions du commissaire enquêteur sont consultables à la DST, Villa PEC Camargue