



Extract of Ville de Port Saint Louis du Rhône

<http://www.portsaintlouis.fr/ppri-un-nouveau-plan-pour-port-saint-louis>

PPRI : Un nouveau plan pour Port Saint Louis

- Archives - Mandat 2014-2020 - Actualités - Année 2015 - Octobre -



Publication date: dimanche 18 octobre 2015

Copyright © Ville de Port Saint Louis du Rhône - Tous droits réservés

Le plan de prévention du risque d'inondation (PPRI) est un document destiné à l'évaluation des zones susceptibles de subir des inondations et proposant des remèdes techniques, juridiques et humains pour y faire face.

Ce document stratégique, cartographique et réglementaire vise notamment à définir les règles de constructibilité dans les secteurs concernés par le risque d'inondation.

La Ville de Port Saint Louis du Rhône est en cours d'établissement de son PPRI. A cette fin, la population est conviée à une réunion publique d'information sur ce document tel qu'il pourra être établi sur la commune de Port Saint Louis. Cette réunion d'information présentera le plan tel qu'il a été défini, recueillera les remarques qui pourront être faites avant de poursuivre le processus de son établissement passant par des réunions thématiques et une enquête publique.

Ce plan de prévention du risque d'inondation est un document important pour une ville comme Port Saint Louis soumise aux crues du Rhône et à la submersion marine.

Soyez nombreux à cette réunion publique qui aura lieu le

Jeudi 15 Octobre à 18h00 à la Salle Marcel Pagnol





En concertation

Durant la phase de concertation avec la population qui démarrera le jeudi 15 octobre 2015, le public pourra :

- ▶ visiter l'exposition mise en place dans la commune (hall de la Mairie).
- ▶ assister à la réunion publique qui se tiendra le 15 octobre 2015 à 18h00 à la salle Marcel Pagnol.
- ▶ exprimer ses observations sur les registres ouverts à cet effet sur le lieu d'exposition et à la mairie, ou les adresser par courrier à : DDTM des Bouches-du-Rhône - ServiceUrbanisme - 16 rue A. Zattara - 13332 Marseille Cedex 3

L'exposition

Quatre panneaux d'information seront installés dans le hall de la mairie de Port Saint Louis du Rhône dans la foulée de la réunion publique :

 <p>Panneau Information PPRI 1 (PDF 1.8Mo)</p>	 <p>Panneau Information PPRI 2 (PDF 1.5Mo)</p>	 <p>Panneau Information PPRI 3 (PDF 1.6Mo)</p>	 <p>Panneau Information PPRI 4 (PDF 1.5Mo)</p>
---	---	--	---

La Réunion Publique

Mise à jour du 18 Octobre 2015.

Cette réunion publique a fait l'objet d'une captation vidéo.

Voici donc la présentation du plan de prévention du risque d'inondations par les services de l'état :